

«СОГЛАСОВАНО»

Заместитель главы администрации
города по социальным вопросам
О.А. Кулькова
2021 года



«СОГЛАСОВАНО»

Начальник ОГИБДД МО МВД
России «Зейский» майор полиции
А.А. Максимишин
2021 год



«УТВЕРЖДАЮ»

Заведующий МДОАУ ЦРР
– д/с № 14 г. Зеи
Е.И. Нехаенко
2021 год



ПАСПОРТ ДОРОЖНОЙ БЕЗОПАСНОСТИ

Муниципальное дошкольное образовательное автономное учреждение
Центр развития ребенка – детский сад № 14 города Зеи
(корпус № 2)

2021

Общие сведения

Название ОУ: муниципальное дошкольное образовательное автономное учреждение
Центр развития ребенка детский сад № 14 города Зеи КОРПУС № 2

Тип ОУ: дошкольное образовательное учреждение

Юридический адрес ОУ: 676244, Амурская область, г. Зея, мкр. Светлый, д. 16/1

Фактический адрес ОУ: 676244, Амурская область, г. Зея, мкр. Светлый, д.7/1

Руководители ОУ:

Заведующий: Нехаенко Елена Ивановна, 8(41658) 3-11-35 (рабочий)
(фамилия, имя, отчество) (телефон)

Заместитель заведующего Зильберблом Светлана Александровна
(фамилия, имя, отчество, телефон)

8(41658) 3-14-52 (рабочий)

Ответственные работники муниципального органа образования:

заместитель начальника ООА г. Зеи Гокова Валентина Яковлевна, 8(41658)3-15-73
(должность) (фамилия, имя, отчество) (телефон)

Ответственные от Госавтоинспекции:

начальник ОГИБДД МО МВД России «Зейский» майор полиции, Максимишин Алексей
Алексеевич, 8(41658) 2-10-02
(должность) (фамилия, имя, отчество) (телефон)

Ответственные работники за мероприятия по профилактике детского травматизма:

Заместитель заведующего по УВР: Барина Валентина Ивановна, 8(41658) 3-11-35
(должность) (фамилия, имя, отчество) (телефон)

**Руководитель или ответственный работник дорожно-эксплуатационной
организации, осуществляющей содержание улично-дорожной сети:**

Бахмутов Александр Сергеевич - начальник МБУ ЕСПБ по городу Зее, 8 (41658) 2-17-1
(фамилия, имя, отчество) (телефон)

**Руководитель или ответственный работник дорожно-эксплуатационной
организации, осуществляющей содержание технических средств организации
дорожного движения - МБУ ЕСПБ по городу Зея:**

Бахмутов Александр Сергеевич - начальник МБУ ЕСПБ по городу Зее, 8 (41658) 2-17-18
(фамилия, имя, отчество) (телефон)

Количество воспитанников: 105

Наличие уголка по БДД: имеется

Наличие автогородка (площадки) по БДД да

Режим работы МДОАУ ЦРР д/с № 14 (корп. 2): с 7.30 до 18.00 часов

Телефоны оперативных служб:

ОГИБББ 2-10-02

Оперативный дежурный ГЗ и ПБ 3-15-55

ГОЧС города 3-15-41

Единая служба спасения 112

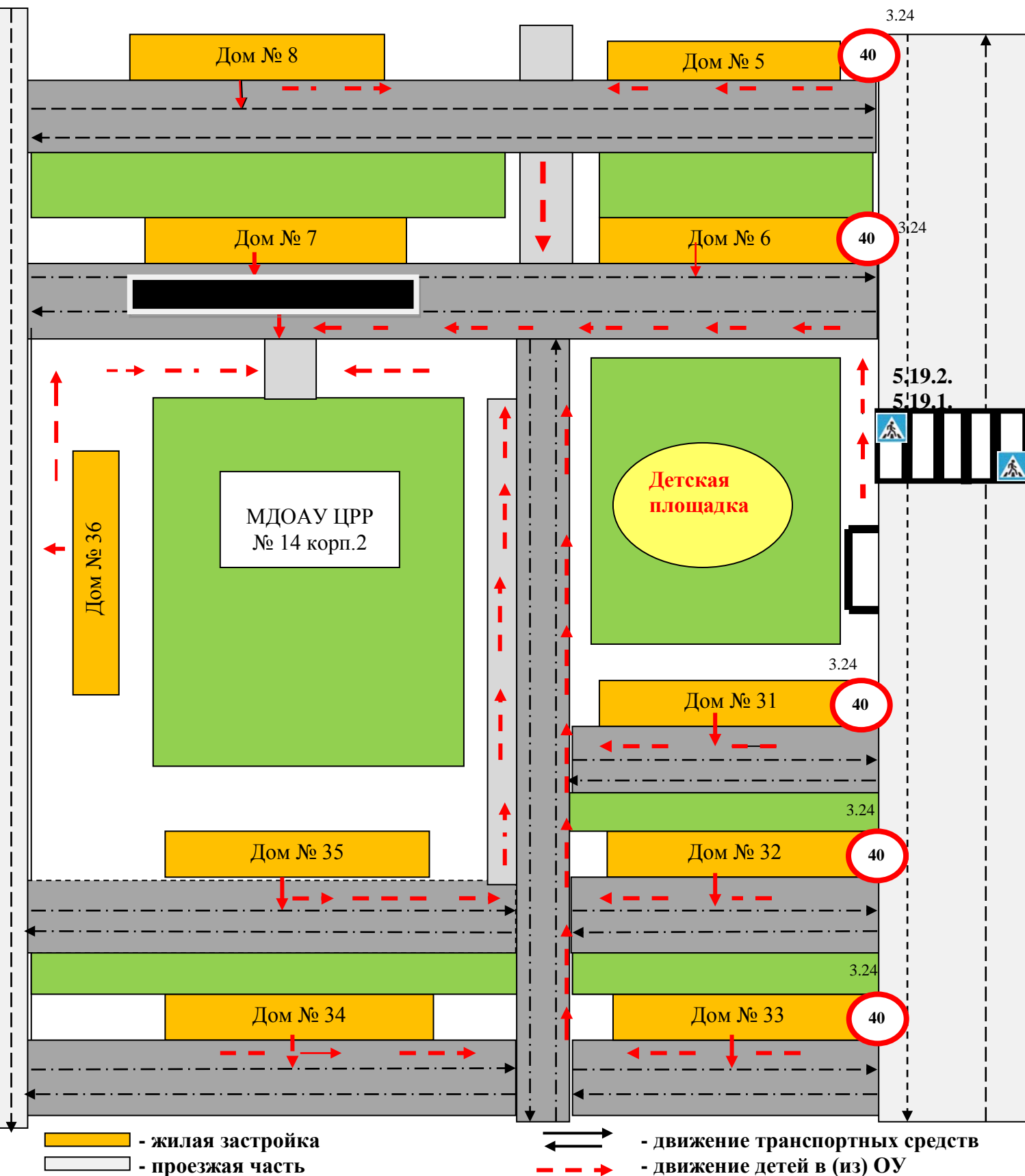
Полиция 02, 2-15-52

Содержание

- I. План-схемы ОУ.
 1. Район расположения ОУ, пути движения транспортных средств и детей (воспитанников);
 2. Организация дорожного движения в непосредственной близости от образовательного учреждения с размещением соответствующих технических средств, маршруты движения детей и расположение парковочных мест;
 3. Маршруты движения организованных групп детей от ОУ к стадиону, детской площадке;
 4. Пути движения транспортных средств к местам разгрузки/погрузки и рекомендуемых безопасных путей передвижения детей по территории образовательного учреждения.
- II. Информация об обеспечении безопасности перевозок детей специальным транспортным средством (автобусом).

І. План –схемы ОУ

1. План-схема района расположения МДОАУ ЦРР д/с № 14 г. Зеи (корпус № 2), пути движения транспортных средств и детей



 - тротуар

 - опасный участок

1. Район расположения образовательного учреждения определяется группой жилых домов, зданий и улично-дорожной сетью с учетом остановок общественного транспорта, центром которого является непосредственно образовательное учреждение;

2. Территория, указанная в схеме, включает в себя:

- образовательное учреждение;

- детскую площадку вне территории МДОАУ ЦРР д/с № 14 г. Зеи (корпус № 2), на которой могут находиться воспитанники;

- жилые дома, в которых проживает большая часть детей (воспитанников) данного образовательного учреждения;

- автомобильные дороги и тротуары;

3. На схеме обозначено:

- расположение жилых домов, зданий и сооружений;

- сеть автомобильных дорог;

- пути движения транспортных средств;

- пути движения детей (учеников) в/из образовательного учреждения;

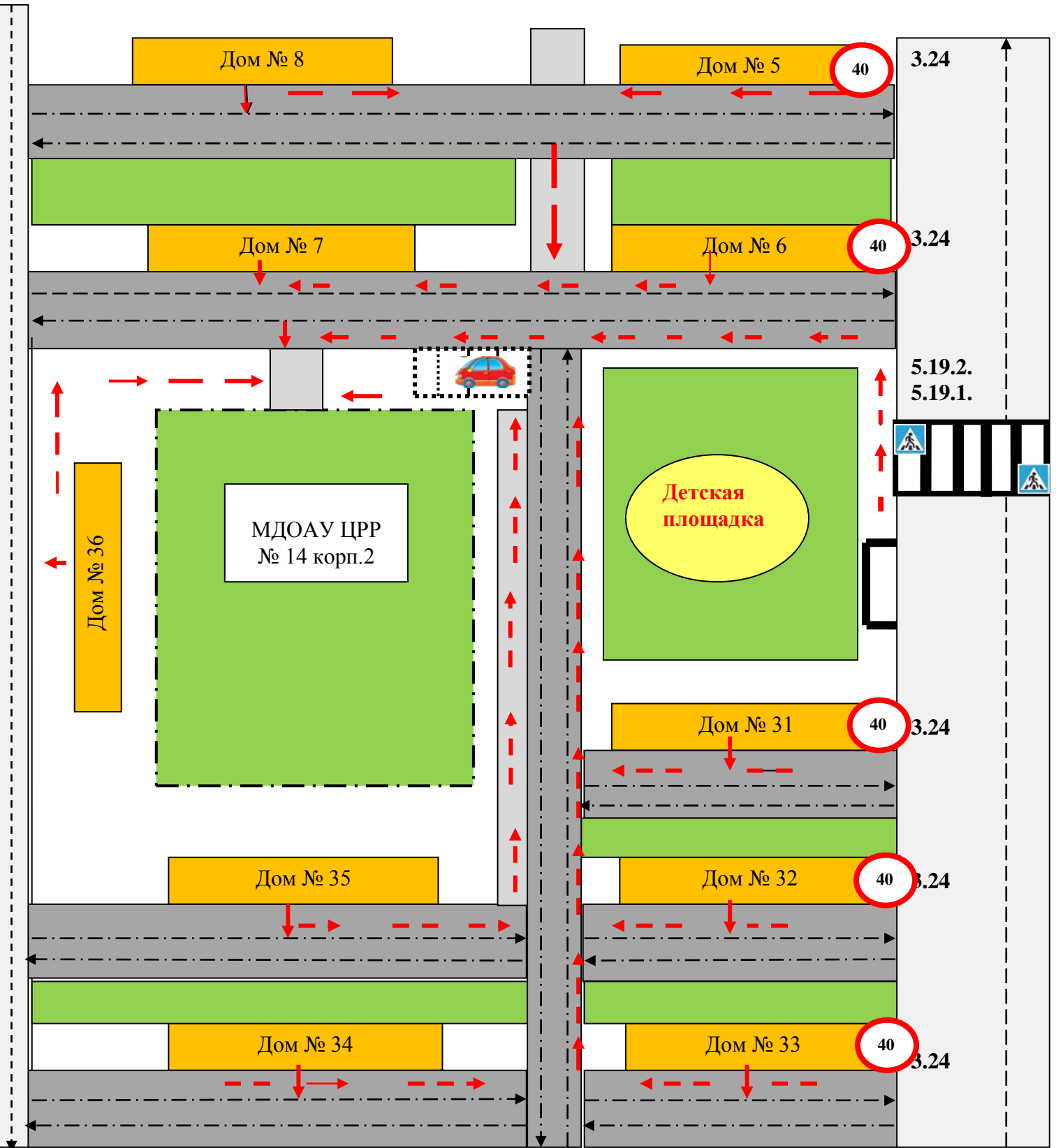
- уличные нерегулируемые пешеходные переходы;

- нумерация домов.

Схема необходима для общего представления о районе расположения ОУ. Для изучения безопасности движения детей на схеме обозначены наиболее частые пути движения воспитанников от дома (от отдаленных остановок маршрутных транспортных средств) к МДОАУ ЦРР д/с № 14 г. Зеи (корпус № 2) и обратно.

При исследовании маршрутов движения детей необходимо уделить особое внимание опасным зонам, где часто дети пересекают проезжую часть не по пешеходному переходу.

2. Схема организации дорожного движения в непосредственной близости от образовательного учреждения с размещением соответствующих технических средств, маршруты движения детей и расположение парковочных мест



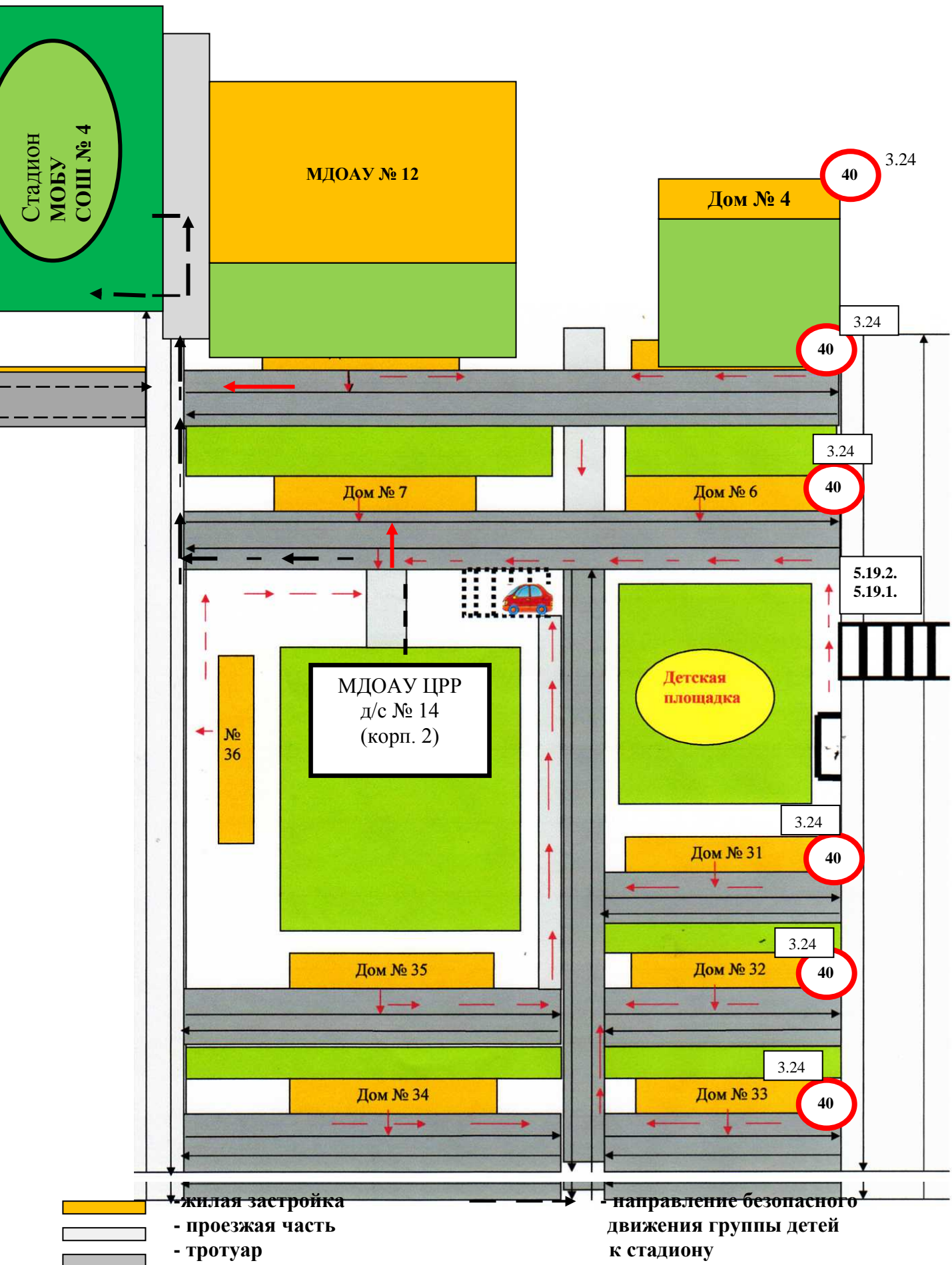
— · — ограждение транспортных средств и стоянки транспортных средств

→ направление движения транспортного потока

- - - - - → направление движения детей от остановок маршрутных транспортных средств

1. Схема организации дорожного движения ограничена автомобильными дорогами, находящимися в непосредственной близости от образовательного учреждения;
2. На схеме обозначено:
 - здание МДОАУ ЦРР д/с № 14 г. Зеи (корпус № 2) с указанием территории, принадлежащей непосредственно ОУ;
 - автомобильные дороги и тротуары;
 - уличные нерегулируемые пешеходные переходы на подходах к МДОАУ ЦРР д/с № 14 г. Зеи (корпус № 2);
 - дислокация существующих дорожных знаков и дорожной разметки;
 - другие технические средства организации дорожного движения;
 - направление движения транспортных средств по проезжей части;
 - направление безопасного маршрута движения детей (воспитанников);
3. На схеме указано расположение остановок маршрутных транспортных средств и безопасные маршруты движения детей (воспитанников) от остановочного пункта к ОУ и обратно;
4. На схеме указывается место расположения и безопасные маршруты движения детей (воспитанников) от парковочных мест к дошкольному учреждению и обратно.

3. Маршруты движения организованных групп детей от МДОАУ ЦРР д/с № 14 г. Зеи (корпус № 2) к стадиону МОБУ СОШ № 4

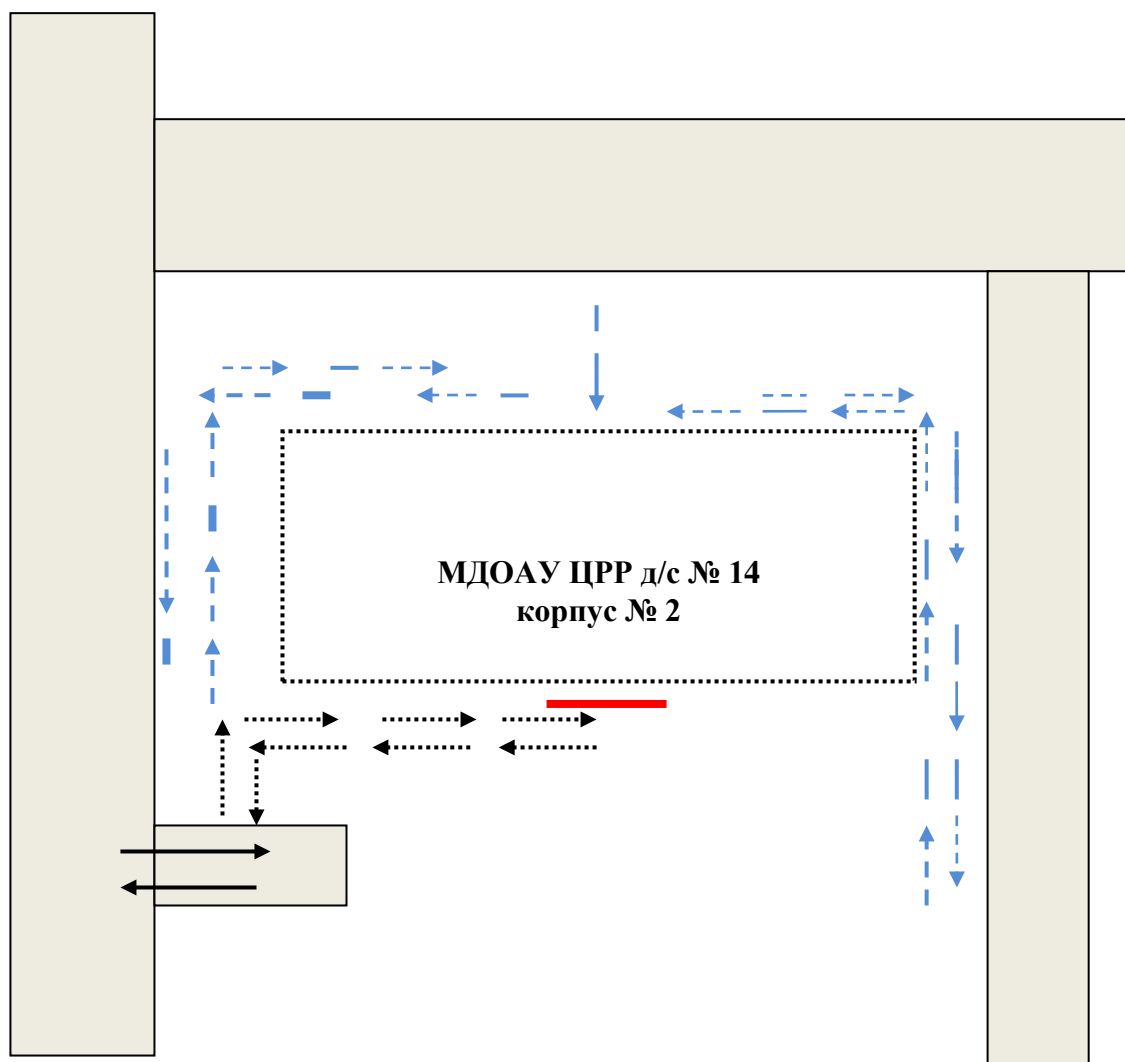






Рекомендации к составлению схемы маршрутов движения организованных групп детей от МДОАУ ЦРР д/с № 14 г. Зеи (корпус № 2) к стадиону МОБУ СОШ № 4

На схеме района расположения МДОАУ ЦРР д/с № 14 г. Зеи (корпус № 2) указываются безопасные маршруты движения детей от дошкольного учреждения к стадиону МОБУ СОШ № 4.

Данные схемы должны использоваться преподавательским составом при организации движения групп детей к местам проведения занятий вне территории дошкольного учреждения.

4. Пути движения транспортных средств к местам разгрузки/погрузки и рекомендуемые пути передвижения детей по территории образовательного учреждения



-  - въезд/выезд грузовых транспортных средств
-  - движение грузовых транспортных средств по территории образовательного учреждения
-  - движение детей и родителей на территории МДОАУ
-  - место разгрузки/погрузки

Рекомендации к составлению схемы пути движения транспортных средств к местам разгрузки/погрузки

На схеме указывается примерная траектория движения транспортного средства на территории МДОАУ ЦРР д/с № 14 г. Зеи (корпус № 2) в том числе место погрузки/разгрузки, а также безопасный маршрут движения детей во время погрузочно-разгрузочных работ.

В целях обеспечения безопасного движения детей по территории дошкольного учреждения необходимо исключить пересечение пути движения детей и пути движения транспортных средств.

II. Информация об обеспечении безопасности перевозок детей специальным транспортным средством (автобусом).

МДОАУ ЦРР д/с № 14 г. Зеи (корпус № 2) не имеет в наличии транспортного средства (автобуса)

